



## AYUNTAMIENTO DE EL PALMAR DE TROYA

### INFORME SOBRE LA RECOGIDA DE BASURA EN EL PALMAR DE TROYA

#### I. MODELO ACTUAL DE RECOGIDA DE BASURA.

En la actualidad con la adquisición de un vehículo en el año 2006, el Ayuntamiento de El Palmar de Troya ( Sevilla), presta el servicio de recogida de basura en todo el término municipal así como en cortijos, gasolineras, ventas, pantano Torre del Águila, carretera de las parcelas, e Iglesia Palmariana que se resume en orden y días de recogida de la siguiente manera:

<b>Lunes:</b> Todo las Calles del pueblo, Iglesia Palmariana, Venta Domínguez, venta el Ventorrillo, Carretera de las parcelas, Pantano Torre de Águila, Cortijo de la Parada, Cortijo de Troya.
<b>Martes:</b> Todo las Calles del pueblo, Iglesia Palmariana, Venta Domínguez, venta el Ventorrillo.
<b>Miércoles:</b> Todo las Calles del pueblo, Iglesia Palmariana, Venta Domínguez, venta el Ventorrillo
<b>Jueves:</b> Todo las Calles del pueblo, Iglesia Palmariana, Venta Domínguez, venta el Ventorrillo.
<b>Viernes:</b> Todo las Calles del pueblo, Iglesia Palmariana, Venta Domínguez, venta el Ventorrillo, Carretera de las parcelas, Pantano Torre de Águila, Cortijo de la Parada, Cortijo de Troya.
<b>Sábados:</b> Todo las Calles del pueblo, Iglesia Palmariana, Venta Domínguez, venta el Ventorrillo.
<b>Otros Horarios:</b> <ul style="list-style-type: none"><li>✓ Un Día a la semana: Un Contenedor de José Manuel Burgos.</li><li>✓ Cada 15 Días: Cortijo Malavista, Cortijo las Pañuelas, Cortijo Zarracatín, Cortijo la parada y Gasolinera.( Todos con un Contenedor)</li></ul>

<b>Código Seguro De Verificación:</b>	xNEAbTCvK813RvQ0rcdduQ==	<b>Estado</b>	<b>Fecha y hora</b>
<b>Firmado Por</b>	Nuria Novo Teran	Firmado	17/06/2020 14:52:38
<b>Observaciones</b>		<b>Página</b>	1/46
<b>Url De Verificación</b>	<a href="https://portal.dipusevilla.es/vfirmaAytos/code/xNEAbTCvK813RvQ0rcdduQ==">https://portal.dipusevilla.es/vfirmaAytos/code/xNEAbTCvK813RvQ0rcdduQ==</a>		





## AYUNTAMIENTO DE EL PALMAR DE TROYA

En este momento con excepción de la apertura de nuevos locales comerciales, bares etc, el padrón de tasas de recogida de basura está actualizado, recogiendo un previsión de ingreso para el año 2020 de 99.000 € proveniente de la ordenanza municipal publicada Martes 21 de Enero de 2020 Boletín Oficial de la Provincia de Sevilla. Número 16 que recoge la última modificación sólo cambia el número del artículo de la ya aprobada en el año 2007:

*“Las cuotas que habrán de establecerse por cada uno de los conceptos, se determinarán con arreglo a la siguiente tarifa:*

1. *Viviendas de carácter familiar, por año 95,91 euros.*
2. *Viviendas de carácter familiar en las que residan pensionistas, siempre que los ingresos totales de todas las personas empadronadas o que habiten en la vivienda objeto de imposición, no excedan del importe del salario mínimo interprofesional, y no tengan más que la vivienda habitual, ni posean rústicos, previa acreditación de todo, por año 16,78 euros. En el caso en que sea el inquilino de una vivienda el que reúna los requisitos de este epígrafe, y exista contrato de arrendamiento (público o privado) por un mínimo de un año en el que se mencione expresamente que la tasa por prestación del servicio de recogida de basura corre a cargo del arrendatario, se procederá a liquidar este mismo importe al propietario.*
3. *Establecimientos industriales, comerciales o de servicios comprendidos en el sector de la alimentación y en sector financiero (Banco), por año, según el siguiente detalle:*
  - a. *Extensión de superficie mayor de 2.000 m2: 2.889,60 euros.*
  - b. *Extensión de superficie de 1.001 m2 a 2.000 m2: 2.249,76 euros.*
  - c. *Extensión de superficie de 501 m2 a 1.000 m2: 1.847,28 euros.*
  - d. *Extensión de superficie de 351 m2 a 500 m2: 979,47 euros.*
  - e. *Extensión de superficie de 201 m2 a 350 m2: 691,09 euros.*
  - f. *Extensión de superficie de 151 m2 a 200 m2: 407,71 euros.*
  - g. *Extensión de superficie de 100 m2 a 150 m2: 221,51 euros.*
  - h. *Extensión de superficie menor de 100 m2: 130,88 euros.*
4. *Resto de establecimientos industriales, comerciales y de servicios: 130,88 euros.*
5. *Oficinas, despachos y consultas de profesionales: 120,80 euros.*
6. *Bares, tabernas, cafeterías y restaurantes: 285,72 euros.*
7. *Quioscos: 105,43 euros.”*

<b>Código Seguro De Verificación:</b>	xNEAbTCvK813RvQ0rcdduQ==	<b>Estado</b>	<b>Fecha y hora</b>	
<b>Firmado Por</b>	Nuria Novo Teran	Firmado	17/06/2020 14:52:38	
<b>Observaciones</b>		<b>Página</b>	2/46	
<b>Url De Verificación</b>	<a href="https://portal.dipusevilla.es/vfirmaAytos/code/xNEAbTCvK813RvQ0rcdduQ==">https://portal.dipusevilla.es/vfirmaAytos/code/xNEAbTCvK813RvQ0rcdduQ==</a>			



## AYUNTAMIENTO DE EL PALMAR DE TROYA

### COSTE DIRECTOS

En el Presupuesto General de 2020 del Ayuntamiento de El Palmar de Troya (Sevilla), se presupuestan los puestos de trabajo de chofer y de operario, personal vinculado al servicio de recogida de basura, con el siguiente detalle:

Económica Denominación Partida Importe  
Retribuciones básicas 10.445,49€  
Horas extraordinarias: 500,00€  
Otras remuneraciones 7.765,79€  
Retribuciones Laborales Temporal 10.549,01€  
Gratificaciones: 500,00€  
Seguridad Social 9.034,65€  
**Total Capítulo 1.: 38.794,94€**

Coste del vehículo camión de recogida de residuos sólidos urbanos y costes del vehículo adscrito al servicio de recogida de basura de residuos sólidos urbanos previstos:

Maquinaria, instalaciones técnicas y utillaje 3.000,00 €  
Elementos de transporte 6.000,00 €  
Combustibles y carburantes 10.000,00 €  
Dieta del personal no directivo: 100,00 €  
**Total Capítulo 2. 19.100,00€**

Mobiliario 5.000,00  
Elementos de transporte: 1.000,00€  
**Total Capítulo 6.: 6.000,00 €**

**TOTAL COSTE DIRECTOS: 63.894,94 €**

Código Seguro De Verificación:	xNEAbTCvK813RvQ0rcdduQ==	Estado	Fecha y hora
Firmado Por	Nuria Novo Teran	Firmado	17/06/2020 14:52:38
Observaciones		Página	3/46
Url De Verificación	<a href="https://portal.dipusevilla.es/vfirmaAytos/code/xNEAbTCvK813RvQ0rcdduQ==">https://portal.dipusevilla.es/vfirmaAytos/code/xNEAbTCvK813RvQ0rcdduQ==</a>		





## AYUNTAMIENTO DE EL PALMAR DE TROYA

### MOBILIARIO RECOGIDA DE BASURA

#### **Plaza de las Camelias:**

- 4 Contenedores de Residuos sólidos.

#### **Calle Oriente:**

- 2 Contenedores de residuos sólidos
- 1 Contenedores de Recogida selectiva de Plástico.

#### **Calle Tulipanes: nº 41**

- 2 Contenedores de residuos sólidos.

#### **Calle Tulipanes nº 38:**

- 2 Contenedores de residuos sólidos.

#### **Calle Geranio, Frete al I.E.S Torre del Águila.**

- 2 Contenedores de residuos sólidos
- 1 contenedor de recogida selectiva de plástico
- 1 contenedor de recogida selectiva de papel y cartón.

#### **Av. de Utrera paralela con calles Gladiolo.**

- 3 Contenedores de residuos sólidos
- 1 contenedor de recogida selectiva de plástico
- 1 contenedor de recogida selectiva de papel y cartón.
- 2 Contenedores de recogida selectiva de vidrio.

#### **Av. de Utrera Paralela con Calles Dalia.**

- 2 Contenedores de residuos sólidos
- 1 contenedor de recogida selectiva de plástico
- 1 Contenedor de recogida selectiva de vidrio.

#### **Calle Dalia:**

- 2 Contenedores de residuos sólidos
- 1 Contendor de residuo selectivo de papel.

#### **Av. Puerto de Santa María**

- 1 Contendor de residuo selectivo de papel.

<b>Código Seguro De Verificación:</b>	xNEAbTCvK813RvQOrcdduQ==	<b>Estado</b>	<b>Fecha y hora</b>	
<b>Firmado Por</b>	Nuria Novo Teran	Firmado	17/06/2020 14:52:38	
<b>Observaciones</b>		<b>Página</b>	4/46	
<b>Url De Verificación</b>	<a href="https://portal.dipusevilla.es/vfirmaAytos/code/xNEAbTCvK813RvQOrcdduQ==">https://portal.dipusevilla.es/vfirmaAytos/code/xNEAbTCvK813RvQOrcdduQ==</a>			



## AYUNTAMIENTO DE EL PALMAR DE TROYA

### Av. de Jerez nº 11

- 1 Contenedores de residuos sólidos

### Av. de Jerez nº 15

- 1 Contenedor de residuo sólido

### Av. de Jerez nº 29

- 1 Contenedor de residuo sólido

### Av. de Jerez, Iglesia Palmariana

- 2 Contenedores de residuos Sólido.

### Plaza de la Concordia:

- 3 Contenedores de residuos sólidos

### Calle Félix Rodríguez de la Fuente:

- 3 Contenedores de residuos sólidos
- 2 Contenedores de recogida selectiva de vidrio.

### Calle Margarita paralela con Nuestra Señora del Carmen.

- 5 Contenedores de residuos sólidos
- 2 Contenedores de recogida selectiva de Plástico
- 1 contenedor de recogida selectiva de papel y cartón.

### Calle Oriente Paralela con Hernán Cortes.

- 4 Contenedores de residuos sólidos.

### Calle Palos de la Frontera:

- 2 contenedores de residuos sólidos.

### Calle Moguer:

- 2 contenedores de residuos sólidos.

### Calle Moguer Esquina con Calle Mancha Real

- 1 contenedor de residuos sólido

<b>Código Seguro De Verificación:</b>	xNEAbTCvK813RvQOrcdduQ==	<b>Estado</b>	<b>Fecha y hora</b>
<b>Firmado Por</b>	Nuria Novo Teran	Firmado	17/06/2020 14:52:38
<b>Observaciones</b>		<b>Página</b>	5/46
<b>Url De Verificación</b>	<a href="https://portal.dipusevilla.es/vfirmaAytos/code/xNEAbTCvK813RvQOrcdduQ==">https://portal.dipusevilla.es/vfirmaAytos/code/xNEAbTCvK813RvQOrcdduQ==</a>		





## AYUNTAMIENTO DE EL PALMAR DE TROYA

### Calle Coripe:

- 1 Contenedor de residuos sólidos.

### Calle Coripe esquina con mancha Real.

- 1 Contenedor de residuos sólidos.

### Calle Av. del Pantano paralela con calle Coripe.

- 1 Contenedor de residuos sólidos.

### Recinto Ferial:

- 4 Contenedores de Residuos Solido.

### Carretera A-394 Venta Domínguez:

- 2 Contenedores de residuos sólidos

### Carretera A- 394 Transporte José Manuel burgos

- 1 Contenedor de residuos sólidos

### Carretera A-394 Venta el Ventorrillo

- 2 Contenedores de residuos sólidos
- 1 Contenedor de recogida selectiva Vidrio.
- 1 Contenedor de recogida selectiva plástico.

### Carretera A-394 Estación de servicio El Palmar

- 1 Contenedor de residuos Sólido

### Carretera A-394 Cortijo de Las Peñuelas.

- 1 Contenedor de residuos Sólido

### Carretera A-394 Cortijo Malavista

- 1 Contenedor de residuos Sólido

### Carretera las Parcela

- 1 Contenedor de residuos Sólido

<b>Código Seguro De Verificación:</b>	xNEAbTCvK813RvQOrcdduQ==	<b>Estado</b>	<b>Fecha y hora</b>	
<b>Firmado Por</b>	Nuria Novo Teran	Firmado	17/06/2020 14:52:38	
<b>Observaciones</b>		<b>Página</b>	6/46	
<b>Url De Verificación</b>	<a href="https://portal.dipusevilla.es/vfirmaAyto/code/xNEAbTCvK813RvQOrcdduQ==">https://portal.dipusevilla.es/vfirmaAyto/code/xNEAbTCvK813RvQOrcdduQ==</a>			



## AYUNTAMIENTO DE EL PALMAR DE TROYA

### Carretera las Parcela

- 1 Contenedor de residuos Sólido

### Carretera las Parcela

- 1 Contenedor de residuos Sólido

### Carretera las Parcela

- 1 Contenedor de residuos Sólido

### Carretera las Parcela

- 1 Contenedor de residuos Sólido

### Carretera las Parcela

- 1 Contenedor de residuos Sólido

### Carretera El Pantano SE-9015 (Parcela Conde)

- 1 Contenedor de residuos Sólido

### Carretera El Pantano SE-9015 (Camino de Alfredo)

- 1 Contenedor de residuos Sólido

### Carretera El Pantano SE-9015 (Cortijo Troya)

- 1 Contenedor de residuos Sólido

### Carretera El Pantano SE-9015 (Cortijo La Parada)

- 1 Contenedor de residuos Sólido

### Carretera El Pantano SE-9015 (Presa El Pantano, CHG)

- 1 Contenedor de residuos Sólido

<b>Código Seguro De Verificación:</b>	xNEAbTCvK813RvQOrcdduQ==	<b>Estado</b>	<b>Fecha y hora</b>
<b>Firmado Por</b>	Nuria Novo Teran	Firmado	17/06/2020 14:52:38
<b>Observaciones</b>		<b>Página</b>	7/46
<b>Url De Verificación</b>	<a href="https://portal.dipusevilla.es/vfirmaAytos/code/xNEAbTCvK813RvQOrcdduQ==">https://portal.dipusevilla.es/vfirmaAytos/code/xNEAbTCvK813RvQOrcdduQ==</a>		





## AYUNTAMIENTO DE EL PALMAR DE TROYA

### Playa del Pantano Torre del Águila.

- 11 Contenedores de Residuos Sólidos.
- 2 de vidrios.

### Cortijo Zarracatín:

- 2 Contenedores de residuos Solido.

### RESUMEN MOBILIARIO URBANO RECOGIDA BASURA.

Contenedores de residuos Solido-----	83 Contenedores
Contenedores recogida selectiva vidrio-----	08 Contenedores
Contenedores recogida selectiva cartón y papel-----	05 Contenedores
Contenedores recogida selectiva plástico-----	07 Contenedores

### FORMA DE RECOGIDA NUCLEO URBANO

La recogida se realiza de lunes a sábado en horario de mañana de forma manual en algunas calles y directa del contenedor siendo esta la mayor carga de volumen.

<b>Código Seguro De Verificación:</b>	xNEAbTCvK813RvQ0rcdduQ==	<b>Estado</b>	<b>Fecha y hora</b>	
<b>Firmado Por</b>	Nuria Novo Teran	Firmado	17/06/2020 14:52:38	
<b>Observaciones</b>		<b>Página</b>	8/46	
<b>Url De Verificación</b>	<a href="https://portal.dipusevilla.es/vfirmaAytos/code/xNEAbTCvK813RvQ0rcdduQ==">https://portal.dipusevilla.es/vfirmaAytos/code/xNEAbTCvK813RvQ0rcdduQ==</a>			






## AYUNTAMIENTO DE EL PALMAR DE TROYA

### CALLES DE FORMA DE RECOGIDA MANUAL.

Nombre vía :	<b>CL ESMERALDA</b>		
Descripción:			
Longitud:	<b>61,72 m.</b>	Estado de Conservación:	<b>BUENO</b>
Ancho medio :	<b>6,15 m.</b>	Farolas:	<b>0</b>
Superficie aprox.:	<b>379,73 m2.</b>	Apliques:	<b>3</b>
		Bancos:	<b>0</b>
		Papeleras:	<b>0</b>



Nombre vía :	<b>CL ACACIA</b>		
Descripción:			
Longitud:	<b>69,97 m.</b>	Estado de Conservación:	<b>BUENO</b>
Ancho medio :	<b>5,24 m.</b>	Farolas:	<b>0</b>
Superficie aprox.:	<b>366,82 m2.</b>	Apliques:	<b>3</b>
		Bancos:	<b>0</b>
		Papeleras:	<b>0</b>




Nombre vía :	<b>CL RODRIGUEZ DE LA FUENTE</b>		
Descripción:			
Longitud:	<b>216,02 m.</b>	Estado de Conservación:	<b>BUENO</b>
Ancho medio :	<b>8,76 m.</b>	Farolas:	<b>0</b>
Superficie aprox.:	<b>1.893,41 m2.</b>	Apliques:	<b>17</b>
		Bancos:	<b>1</b>



( Trozo de la calle peatonal directo de los contenedores)

Código Seguro De Verificación:	xNEAbTCvK813RvQ0rcdduQ==	Estado	Fecha y hora
Firmado Por	Nuria Novo Teran	Firmado	17/06/2020 14:52:38
Observaciones		Página	9/46
Url De Verificación	<a href="https://portal.dipusevilla.es/vfirmaAytos/code/xNEAbTCvK813RvQ0rcdduQ==">https://portal.dipusevilla.es/vfirmaAytos/code/xNEAbTCvK813RvQ0rcdduQ==</a>		






## AYUNTAMIENTO DE EL PALMAR DE TROYA


Nombre vía :	<b>CL SOL</b>		
Descripción:			
Longitud:	<b>57,51 m.</b>	Estado de Conservación:	<b>BUENO</b>
Ancho medio :	<b>8,51 m.</b>	Farolas:	<b>0</b>
Superficie aprox.:	<b>489,22 m2.</b>	Apilques:	<b>2</b>
		Bancos:	<b>0</b>
		Papeleras:	<b>0</b>




Nombre vía :	<b>CL DIAMANTE</b>		
Descripción:			
Longitud:	<b>276,04 m.</b>	Estado de Conservación:	<b>BUENO</b>
Ancho medio :	<b>9,36 m.</b>	Farolas:	<b>0</b>
Superficie aprox.:	<b>2.583,73 m2.</b>	Apilques:	<b>8</b>
		Bancos:	<b>0</b>
		Papeleras:	<b>0</b>




Nombre vía :	<b>CL RUBÍ</b>		
Descripción:			
Longitud:	<b>40,21 m.</b>	Estado de Conservación:	<b>BUENO</b>
Ancho medio :	<b>5,37 m.</b>	Farolas:	<b>0</b>
Superficie aprox.:	<b>216,03 m2.</b>	Apilques:	<b>1</b>
		Bancos:	<b>0</b>
		Papeleras:	<b>0</b>



Nombre vía :	<b>CL NTRA. SRA. DEL CARMEN</b>		
Descripción:			
Longitud:	<b>302,43 m.</b>	Estado de Conservación:	<b>BUENO</b>
Ancho medio :	<b>6,91 m.</b>	Farolas:	<b>0</b>
Superficie aprox.:	<b>2.090,22 m2.</b>	Apilques:	<b>11</b>
		Bancos:	<b>0</b>
		Papeleras:	<b>0</b>



Código Seguro De Verificación:	xNEAbTCvK813RvQ0rcdduQ==	Estado	Fecha y hora
Firmado Por	Nuria Novo Teran	Firmado	17/06/2020 14:52:38
Observaciones		Página	10/46
Url De Verificación	<a href="https://portal.dipusevilla.es/vfirmaAytos/code/xNEAbTCvK813RvQ0rcdduQ==">https://portal.dipusevilla.es/vfirmaAytos/code/xNEAbTCvK813RvQ0rcdduQ==</a>		





## AYUNTAMIENTO DE EL PALMAR DE TROYA

Nombre vía :	<b>CL FRANCISCA GUTIERREZ</b>			
Descripción:				
Longitud:	<b>77,16 m.</b>	Estado de Conservación:	<b>BUENO</b>	
Ancho medio :	<b>5,08 m.</b>	Farolas:	<b>0</b>	
Superficie aprox.:	<b>392,59 m2.</b>	Apilques:	<b>2</b>	
		Bancos:	<b>0</b>	
		Papeleras:	<b>0</b>	

Nombre vía :	<b>CL PIZARRO</b>			
Descripción:				
Longitud:	<b>73,31 m.</b>	Estado de Conservación:	<b>BUENO</b>	
Ancho medio :	<b>4,75 m.</b>	Farolas:	<b>0</b>	
Superficie aprox.:	<b>7.806,00 m2.</b>	Apilques:	<b>3</b>	
		Bancos:	<b>0</b>	
		Papeleras:	<b>0</b>	

Nombre vía :	<b>AV DE CÁDIZ</b>			
Descripción:				
Longitud:	<b>366,48 m.</b>	Estado de Conservación:	<b>BUENO</b>	
Ancho medio :	<b>9,57 m.</b>	Farolas:	<b>0</b>	
Superficie aprox.:	<b>3.508,68 m2.</b>	Apilques:	<b>12</b>	
		Bancos:	<b>0</b>	
		Papeleras:	<b>0</b>	


Nombre vía :	<b>CL GÓNGORA</b>			
Descripción:				
Longitud:	<b>168,10 m.</b>	Estado de Conservación:	<b>BUENO</b>	
Ancho medio :	<b>4,99 m.</b>	Farolas:	<b>0</b>	
Superficie aprox.:	<b>839,66 m2.</b>	Apilques:	<b>8</b>	
		Bancos:	<b>0</b>	
		Papeleras:	<b>0</b>	

Código Seguro De Verificación:	xNEAbTCvK813RvQ0rcdduQ==	Estado	Fecha y hora	
Firmado Por	Nuria Novo Teran	Firmado	17/06/2020 14:52:38	
Observaciones		Página	11/46	
Url De Verificación	<a href="https://portal.dipusevilla.es/vfirmaAytos/code/xNEAbTCvK813RvQ0rcdduQ==">https://portal.dipusevilla.es/vfirmaAytos/code/xNEAbTCvK813RvQ0rcdduQ==</a>			




## AYUNTAMIENTO DE EL PALMAR DE TROYA


Nombre vía :	<b>CL PADRE JOSÉ TALAVERA</b>		
Descripción:			
Longitud:	<b>178,63 m.</b>	Estado de Conservación:	<b>BUENO</b>
Ancho medio :	<b>9,65 m.</b>	Farolas:	<b>0</b>
Superficie aprox.:	<b>1.723,89 m2.</b>	Aplicques:	<b>15</b>
		Bancos:	<b>3</b>
		Papeleras:	<b>0</b>



Nombre vía :	<b>CL CORTA</b>		
Descripción:			
Longitud:	<b>79,64 m.</b>	Estado de Conservación:	<b>BUENO</b>
Ancho medio :	<b>3,80 m.</b>	Farolas:	<b>0</b>
Superficie aprox.:	<b>302,63 m2.</b>	Aplicques:	<b>2</b>
		Bancos:	<b>0</b>
		Papeleras:	<b>0</b>




Nombre vía :	<b>CL GARDENIA</b>		
Descripción:			
Longitud:	<b>136,52 m.</b>	Estado de Conservación:	<b>BUENO</b>
Ancho medio :	<b>15,56 m.</b>	Farolas:	<b>6</b>
Superficie aprox.:	<b>2.124,25 m2.</b>	Aplicques:	<b>3</b>
		Bancos:	<b>4</b>



Nombre vía :	<b>CL GERANIO</b>		
Descripción:			
Longitud:	<b>348,59 m.</b>	Estado de Conservación:	<b>BUENO</b>
Ancho medio :	<b>10,07 m.</b>	Farolas:	<b>10</b>
Superficie aprox.:	<b>3.510,30 m2.</b>	Aplicques:	<b>0</b>
		Bancos:	<b>0</b>
		Papeleras:	<b>0</b>



Código Seguro De Verificación:	xNEAbTCvK813RvQ0rcdduQ==	Estado	Fecha y hora
Firmado Por	Nuria Novo Teran	Firmado	17/06/2020 14:52:38
Observaciones		Página	12/46
Url De Verificación	<a href="https://portal.dipusevilla.es/vfirmaAytos/code/xNEAbTCvK813RvQ0rcdduQ==">https://portal.dipusevilla.es/vfirmaAytos/code/xNEAbTCvK813RvQ0rcdduQ==</a>		





## AYUNTAMIENTO DE EL PALMAR DE TROYA

Nombre vía :	<b>CL PETUNIA</b>			
Descripción:				
Longitud:	<b>82,34 m.</b>	Estado de Conservación:	<b>BUENO</b>	
Ancho medio :	<b>9,10 m.</b>	Farolas:	<b>0</b>	
Superficie aprox.:	<b>749,29 m2.</b>	Aplicques:	<b>4</b>	
		Bancos:	<b>0</b>	
		Papeleras:	<b>0</b>	

Nombre vía :	<b>CL JACINTO</b>			
Descripción:				
Longitud:	<b>100,26 m.</b>	Estado de Conservación:	<b>BUENO</b>	
Ancho medio :	<b>3,23 m.</b>	Farolas:	<b>0</b>	
Superficie aprox.:	<b>323,84 m2.</b>	Aplicques:	<b>3</b>	
		Bancos:	<b>0</b>	
		Papeleras:	<b>0</b>	

Nombre vía :	<b>CL ALHELIES</b>			
Descripción:				
Longitud:	<b>119,39 m.</b>	Estado de Conservación:	<b>BUENO</b>	
Ancho medio :	<b>605,00 m.</b>	Farolas:	<b>0</b>	
Superficie aprox.:	<b>72.279,00 m2.</b>	Aplicques:	<b>5</b>	
		Bancos:	<b>0</b>	
		Papeleras:	<b>0</b>	

Nombre vía :	<b>CL GLADIOLOS</b>			
Descripción:				
Longitud:	<b>84,13 m.</b>	Estado de Conservación:	<b>BUENO</b>	
Ancho medio :	<b>20,75 m.</b>	Farolas:	<b>4</b>	
Superficie aprox.:	<b>1.745,49 m2.</b>	Aplicques:	<b>0</b>	
		Bancos:	<b>4</b>	
		Papeleras:	<b>1</b>	

Código Seguro De Verificación:	xNEAbTCvK813RvQ0rcdduQ==	Estado	Fecha y hora	
Firmado Por	Nuria Novo Teran	Firmado	17/06/2020 14:52:38	
Observaciones		Página	13/46	
Url De Verificación	<a href="https://portal.dipusevilla.es/vfirmaAytos/code/xNEAbTCvK813RvQ0rcdduQ==">https://portal.dipusevilla.es/vfirmaAytos/code/xNEAbTCvK813RvQ0rcdduQ==</a>			



## AYUNTAMIENTO DE EL PALMAR DE TROYA

Nombre vía :	<b>AV DE UTRERA</b>		
Descripción:			
Longitud:	<b>193,56 m.</b>	Estado de Conservación:	<b>BUENO</b>
Ancho medio :	<b>23,40 m.</b>	Farolas:	<b>11</b>
Superficie aprox.:	<b>4.529,79 m2.</b>	Apliques:	<b>3</b>
		Bancos:	<b>0</b>
		Papeleras:	<b>0</b>




Nombre vía :	<b>CL ORQUIDEA</b>		
Descripción:			
Longitud:	<b>243,65 m.</b>	Estado de Conservación:	<b>BUENO</b>
Ancho medio :	<b>5,26 m.</b>	Farolas:	<b>0</b>
Superficie aprox.:	<b>1.281,60 m2.</b>	Apliques:	<b>8</b>
		Bancos:	<b>0</b>
		Papeleras:	<b>0</b>




Nombre vía :	<b>CL TULIPANES</b>		
Descripción:			
Longitud:	<b>160,00 m.</b>	Estado de Conservación:	<b>BUENO</b>
Ancho medio :	<b>7,72 m.</b>	Farolas:	<b>0</b>
Superficie aprox.:	<b>1.235,20 m2.</b>	Apliques:	<b>16</b>
		Bancos:	<b>0</b>
		Papeleras:	<b>0</b>



Nombre vía :	<b>CL HORTENSIA</b>		
Descripción:			
Longitud:	<b>60,30 m.</b>	Estado de Conservación:	<b>BUENO</b>
Ancho medio :	<b>4,54 m.</b>	Farolas:	<b>0</b>
Superficie aprox.:	<b>m2.</b>	Apliques:	<b>8</b>
		Bancos:	<b>0</b>
		Papeleras:	<b>0</b>



Código Seguro De Verificación:	xNEAbTCvK813RvQ0rcdduQ==	Estado	Fecha y hora
Firmado Por	Nuria Novo Teran	Firmado	17/06/2020 14:52:38
Observaciones		Página	14/46
Url De Verificación	<a href="https://portal.dipusevilla.es/vfirmaAytos/code/xNEAbTCvK813RvQ0rcdduQ==">https://portal.dipusevilla.es/vfirmaAytos/code/xNEAbTCvK813RvQ0rcdduQ==</a>		





## AYUNTAMIENTO DE EL PALMAR DE TROYA

Nombre vía :	<b>PZ DE LAS CAMELIAS</b>			
Descripción:				
Longitud:	<b>0,00 m.</b>	Estado de Conservación:	<b>BUENO</b>	
Ancho medio :	<b>0,00 m.</b>	Farolas:	<b>4</b>	
Superficie aprox.:	<b>970,55 m2.</b>	Apilques:	<b>1</b>	
		Bancos:	<b>4</b>	
		Papeleras:	<b>0</b>	

Nombre vía :	<b>CL ROMERO</b>			
Descripción:				
Longitud:	<b>37,40 m.</b>	Estado de Conservación:	<b>BUENO</b>	
Ancho medio :	<b>6,02 m.</b>	Farolas:	<b>0</b>	
Superficie aprox.:	<b>225,15 m2.</b>	Apilques:	<b>2</b>	
		Bancos:	<b>0</b>	
		Papeleras:	<b>0</b>	

Nombre vía :	<b>CL NARCISO</b>			
Descripción:				
Longitud:	<b>44,04 m.</b>	Estado de Conservación:	<b>BUENO</b>	
Ancho medio :	<b>3,59 m.</b>	Farolas:	<b>0</b>	
Superficie aprox.:	<b>158,10 m2.</b>	Apilques:	<b>3</b>	
		Bancos:	<b>0</b>	
		Papeleras:	<b>0</b>	


Nombre vía :	<b>CR DIRECCIÓN PANTANO TORRE DEL ÁGUILA</b>			
Descripción:				
Longitud:	<b>1.471,88 m.</b>	Estado de Conservación:	<b>BUENO</b>	
Ancho medio :	<b>10,43 m.</b>	Farolas:	<b>19</b>	
Superficie aprox.:	<b>15.351,71 m2.</b>	Apilques:	<b>0</b>	
		Bancos:	<b>22</b>	
		Papeleras:	<b>0</b>	

Código Seguro De Verificación:	xNEAbTCvK813RvQOrcdduQ==	Estado	Fecha y hora	
Firmado Por	Nuria Novo Teran	Firmado	17/06/2020 14:52:38	
Observaciones		Página	15/46	
Url De Verificación	<a href="https://portal.dipusevilla.es/vfirmaAytos/code/xNEAbTCvK813RvQOrcdduQ==">https://portal.dipusevilla.es/vfirmaAytos/code/xNEAbTCvK813RvQOrcdduQ==</a>			



## AYUNTAMIENTO DE EL PALMAR DE TROYA

Nombre vía :	<b>PZ DE LA CONCORDIA</b>		
Descripción:			
Longitud:	<b>0,00 m.</b>	Estado de Conservación:	<b>BUENO</b>
Ancho medio :	<b>0,00 m.</b>	Farolas:	<b>4</b>
Superficie aprox.:	<b>181,46 m2.</b>	Apilques:	<b>2</b>
		Bancos:	<b>2</b>
		Papeleras:	<b>0</b>



Nombre vía :	<b>CL RODRIGUEZ DE LA FUENTE</b>		
Descripción:			
Longitud:	<b>216,02 m.</b>	Estado de Conservación:	<b>BUENO</b>
Ancho medio :	<b>8,76 m.</b>	Farolas:	<b>0</b>
Superficie aprox.:	<b>1.893,41 m2.</b>	Apilques:	<b>17</b>
		Bancos:	<b>1</b>
		Papeleras:	<b>0</b>




( solo la trozo de la calle peatonal, el resto de la calle que es la mitad de forma manual)


Nombre vía :	<b>CL HERNÁN CORTÉS</b>		
Descripción:			
Longitud:	<b>51,06 m.</b>	Estado de Conservación:	<b>BUENO</b>
Ancho medio :	<b>4,30 m.</b>	Farolas:	<b>0</b>
Superficie aprox.:	<b>219,35 m2.</b>	Apilques:	<b>2</b>
		Bancos:	<b>0</b>
		Papeleras:	<b>0</b>



Nombre vía :	<b>CL ZAFIRO</b>		
Descripción:			
Longitud:	<b>50,91 m.</b>	Estado de Conservación:	<b>BUENO</b>
Ancho medio :	<b>2,32 m.</b>	Farolas:	<b>0</b>
Superficie aprox.:	<b>118,11 m2.</b>	Apilques:	<b>2</b>
		Bancos:	<b>0</b>
		Papeleras:	<b>0</b>



Código Seguro De Verificación:	xNEAbTCvK813RvQ0rcdduQ==	Estado	Fecha y hora
Firmado Por	Nuria Novo Teran	Firmado	17/06/2020 14:52:38
Observaciones		Página	16/46
Url De Verificación	<a href="https://portal.dipusevilla.es/vfirmaAytos/code/xNEAbTCvK813RvQ0rcdduQ==">https://portal.dipusevilla.es/vfirmaAytos/code/xNEAbTCvK813RvQ0rcdduQ==</a>		







## AYUNTAMIENTO DE EL PALMAR DE TROYA

Nombre vía : <b>CL MANUEL SÁNCHEZ</b>		
Descripción:		
Longitud: <b>398,93 m.</b>	Estado de Conservación: <b>BUENO</b>	
Ancho medio : <b>8,43 m.</b>	Farolas: <b>6</b>	
Superficie aprox.: <b>3.362,98 m2.</b>	Aplicques: <b>0</b>	
	Bancos: <b>0</b>	
	Papeleras: <b>0</b>	

Nombre vía : <b>CL ORIENTE</b>		
Descripción:		
Longitud: <b>404,40 m.</b>	Estado de Conservación: <b>BUENO</b>	
Ancho medio : <b>8,47 m.</b>	Farolas: <b>5</b>	
Superficie aprox.: <b>3.424,82 m2.</b>	Aplicques: <b>0</b>	
	Bancos: <b>0</b>	
	Papeleras: <b>0</b>	

Nombre vía : <b>CL MARGARITA</b>		
Descripción:		
Longitud: <b>95,71 m.</b>	Estado de Conservación: <b>BUENO</b>	
Ancho medio : <b>38,78 m.</b>	Farolas: <b>0</b>	
Superficie aprox.: <b>3.711,63 m2.</b>	Aplicques: <b>5</b>	
	Bancos: <b>0</b>	
	Papeleras: <b>0</b>	

Nombre vía : <b>AV DE JEREZ</b>		
Descripción:		
Longitud: <b>694,30 m.</b>	Estado de Conservación: <b>BUENO</b>	
Ancho medio : <b>19,12 m.</b>	Farolas: <b>14</b>	
Superficie aprox.: <b>13.275,02 m2.</b>	Aplicques: <b>0</b>	
	Bancos: <b>10</b>	
	Papeleras: <b>0</b>	

Código Seguro De Verificación:	xNEAbTCvK813RvQ0rcdduQ==	Estado	Fecha y hora	
Firmado Por	Nuria Novo Teran	Firmado	17/06/2020 14:52:38	
Observaciones		Página	17/46	
Url De Verificación	<a href="https://portal.dipusevilla.es/vfirmaAyto/code/xNEAbTCvK813RvQ0rcdduQ==">https://portal.dipusevilla.es/vfirmaAyto/code/xNEAbTCvK813RvQ0rcdduQ==</a>			



## AYUNTAMIENTO DE EL PALMAR DE TROYA

Nombre vía :	<b>CL DALIA</b>		
Descripción:			
Longitud:	<b>61,95 m.</b>	Estado de Conservación:	<b>BUENO</b>
Ancho medio :	<b>6,31 m.</b>	Farolas:	<b>0</b>
Superficie aprox.:	<b>391,06 m2.</b>	Aplicques:	<b>3</b>
		Bancos:	<b>0</b>
		Papeleras:	<b>0</b>




Nombre vía :	<b>CL CLAVELLINA</b>		
Descripción:			
Longitud:	<b>62,59 m.</b>	Estado de Conservación:	<b>BUENO</b>
Ancho medio :	<b>4,28 m.</b>	Farolas:	<b>0</b>
Superficie aprox.:	<b>267,88 m2.</b>	Aplicques:	<b>1</b>
		Bancos:	<b>0</b>
		Papeleras:	<b>0</b>




Nombre vía :	<b>CL EL CUERVO</b>		
Descripción:	<b>Sector SUNP-8</b>		
Longitud:	<b>0,00 m.</b>	Estado de Conservación:	<b>BUENO</b>
Ancho medio :	<b>0,00 m.</b>	Farolas:	<b>4</b>
Superficie aprox.:	<b>m2.</b>	Aplicques:	<b>0</b>
		Bancos:	<b>0</b>
		Papeleras:	<b>0</b>



Nombre vía :	<b>CL MOGUER</b>		
Descripción:	<b>Sector SUNP-8</b>		
Longitud:	<b>0,00 m.</b>	Estado de Conservación:	<b>BUENO</b>
Ancho medio :	<b>0,00 m.</b>	Farolas:	<b>12</b>
Superficie aprox.:	<b>m2.</b>	Aplicques:	<b>0</b>
		Bancos:	<b>0</b>
		Papeleras:	<b>0</b>



Código Seguro De Verificación:	xNEAbTCvK813RvQ0rcdduQ==	Estado	Fecha y hora
Firmado Por	Nuria Novo Teran	Firmado	17/06/2020 14:52:38
Observaciones		Página	18/46
Url De Verificación	<a href="https://portal.dipusevilla.es/vfirmaAytos/code/xNEAbTCvK813RvQ0rcdduQ==">https://portal.dipusevilla.es/vfirmaAytos/code/xNEAbTCvK813RvQ0rcdduQ==</a>		





## AYUNTAMIENTO DE EL PALMAR DE TROYA

Nombre vía :	<b>CL CORIPE</b>	
Descripción:	<b>Sector SUNP-8</b>	
Longitud:	<b>0,00 m.</b>	Estado de Conservación: <b>BUENO</b>
Ancho medio :	<b>0,00 m.</b>	Farolas: <b>9</b>
Superficie aprox.:	<b>m2.</b>	Apliques: <b>0</b>
		Bancos: <b>0</b>
		Papeleras: <b>0</b>

Nombre vía :	<b>CL ESPERA</b>	
Descripción:	<b>Sector SUNP-8</b>	
Longitud:	<b>0,00 m.</b>	Estado de Conservación: <b>BUENO</b>
Ancho medio :	<b>0,00 m.</b>	Farolas: <b>6</b>
Superficie aprox.:	<b>m2.</b>	Apliques: <b>0</b>
		Bancos: <b>0</b>
		Papeleras: <b>0</b>


Nombre vía :	<b>AV DEL PANTANO</b>	
Descripción:	<b>Sector SUNP-8</b>	
Longitud:	<b>0,00 m.</b>	Estado de Conservación: <b>BUENO</b>
Ancho medio :	<b>0,00 m.</b>	Farolas: <b>9</b>
Superficie aprox.:	<b>m2.</b>	Apliques: <b>0</b>
		Bancos: <b>6</b>
		Papeleras: <b>0</b>


Nombre vía :	<b>CL MANCHA REAL</b>	
Descripción:	<b>Sector SUNP-8</b>	
Longitud:	<b>0,00 m.</b>	Estado de Conservación: <b>BUENO</b>
Ancho medio :	<b>0,00 m.</b>	Farolas: <b>11</b>
Superficie aprox.:	<b>m2.</b>	Apliques: <b>0</b>
		Bancos: <b>0</b>
		Papeleras: <b>0</b>

Código Seguro De Verificación:	xNEAbTCvK813RvQ0rcdduQ==	Estado	Fecha y hora	
Firmado Por	Nuria Novo Teran	Firmado	17/06/2020 14:52:38	
Observaciones		Página	19/46	
Url De Verificación	<a href="https://portal.dipusevilla.es/vfirmaAytos/code/xNEAbTCvK813RvQ0rcdduQ==">https://portal.dipusevilla.es/vfirmaAytos/code/xNEAbTCvK813RvQ0rcdduQ==</a>			



## AYUNTAMIENTO DE EL PALMAR DE TROYA

Nombre vía :	<b>AV PALOS DE LA FRONTERA</b>	
Descripción:	<b>Sector SUNP-8</b>	
Longitud:	<b>0,00 m.</b>	Estado de Conservación: <b>BUENO</b>
Ancho medio :	<b>0,00 m.</b>	Farolas: <b>0</b>
Superficie aprox.:	<b>m2.</b>	Apilques: <b>0</b>
		Bancos: <b>0</b>
		Papeleras: <b>0</b>

<b>Código Seguro De Verificación:</b>	xNEAbTCvK813RvQ0rcdduQ==	<b>Estado</b>	<b>Fecha y hora</b>	
<b>Firmado Por</b>	Nuria Novo Teran	Firmado	17/06/2020 14:52:38	
<b>Observaciones</b>		<b>Página</b>	20/46	
<b>Url De Verificación</b>	<a href="https://portal.dipusevilla.es/vfirmaAytos/code/xNEAbTCvK813RvQ0rcdduQ==">https://portal.dipusevilla.es/vfirmaAytos/code/xNEAbTCvK813RvQ0rcdduQ==</a>			



# AYUNTAMIENTO DE EL PALMAR DE TROYA

## SITUACIÓN DE LOS CONTENEDORES, TIPO Y CANTIDAD



Plaza de las Camelias:

- 4 Contenedores de Residuos sólidos.




Calle Geranio:

- 2 Contenedores de residuos sólidos
- 1 Contenedores de Recogida selectiva de Plástico.

Código Seguro De Verificación:	xNEAbTCvK813RvQOrcdduQ==	Estado	Fecha y hora	
Firmado Por	Nuria Novo Teran	Firmado	17/06/2020 14:52:38	
Observaciones		Página	21/46	
Url De Verificación	<a href="https://portal.dipusevilla.es/vfirmaAytos/code/xNEAbTCvK813RvQOrcdduQ==">https://portal.dipusevilla.es/vfirmaAytos/code/xNEAbTCvK813RvQOrcdduQ==</a>			




## AYUNTAMIENTO DE EL PALMAR DE TROYA



Calle Tulpanes: nº 41

- 2 Contenedores de residuos sólidos.



Calle Tulpanes nº 38:

- 2 Contenedores de residuos sólidos.

<b>Código Seguro De Verificación:</b>	xNEAbTCvK813RvQ0rcdduQ==	<b>Estado</b>	<b>Fecha y hora</b>	
<b>Firmado Por</b>	Nuria Novo Teran	Firmado	17/06/2020 14:52:38	
<b>Observaciones</b>		<b>Página</b>	22/46	
<b>Url De Verificación</b>	<a href="https://portal.dipusevilla.es/vfirmaAyto/code/xNEAbTCvK813RvQ0rcdduQ==">https://portal.dipusevilla.es/vfirmaAyto/code/xNEAbTCvK813RvQ0rcdduQ==</a>			




## AYUNTAMIENTO DE EL PALMAR DE TROYA



Calle Geranio, Frente al I.E.S Torre del Águila.

- 2 Contenedores de residuos sólidos
- 1 contenedor de recogida selectiva de plástico
- 1 contenedor de recogida selectiva de papel y cartón.



AV. de Utrera paralela con calles Gladiolo.

- 3 Contenedores de residuos sólidos
- 1 contenedor de recogida selectiva de plástico
- 1 contenedor de recogida selectiva de papel y cartón.
- 2 Contenedores de recogida selectiva de vidrio.

<b>Código Seguro De Verificación:</b>	xNEAbTCvK813RvQ0rcdduQ==	<b>Estado</b>	<b>Fecha y hora</b>	
<b>Firmado Por</b>	Nuria Novo Teran	Firmado	17/06/2020 14:52:38	
<b>Observaciones</b>		<b>Página</b>	23/46	
<b>Url De Verificación</b>	<a href="https://portal.dipusevilla.es/vfirmaAytos/code/xNEAbTCvK813RvQ0rcdduQ==">https://portal.dipusevilla.es/vfirmaAytos/code/xNEAbTCvK813RvQ0rcdduQ==</a>			




## AYUNTAMIENTO DE EL PALMAR DE TROYA



Av. de Utrera Paralela con Calles Dalia.

- 2 Contenedores de residuos sólidos
- 1 contenedor de recogida selectiva de plástico
- 1 Contenedor de recogida selectiva de vidrio.



Calle Dalia:

- 2 Contenedores de residuos sólidos
- 1 Contendor de residuo selectivo de papel.

<b>Código Seguro De Verificación:</b>	xNEAbTCvK813RvQ0rcdduQ==	<b>Estado</b>	<b>Fecha y hora</b>	
<b>Firmado Por</b>	Nuria Novo Teran	Firmado	17/06/2020 14:52:38	
<b>Observaciones</b>		<b>Página</b>	24/46	
<b>Url De Verificación</b>	<a href="https://portal.dipusevilla.es/vfirmaAytos/code/xNEAbTCvK813RvQ0rcdduQ==">https://portal.dipusevilla.es/vfirmaAytos/code/xNEAbTCvK813RvQ0rcdduQ==</a>			





## AYUNTAMIENTO DE EL PALMAR DE TROYA



Av de Jerez nº 11

- 1 Contenedores de residuos sólidos



Av de Jerez nº 15

- 1 Contenedor de residuo sólido



Av de Jerez nº 29

- 1 Contenedor de residuo sólido

<b>Código Seguro De Verificación:</b>	xNEAbTCvK813RvQ0rcdduQ==	<b>Estado</b>	<b>Fecha y hora</b>	
<b>Firmado Por</b>	Nuria Novo Teran	Firmado	17/06/2020 14:52:38	
<b>Observaciones</b>		<b>Página</b>	25/46	
<b>Url De Verificación</b>	<a href="https://portal.dipusevilla.es/vfirmaAyto/code/xNEAbTCvK813RvQ0rcdduQ==">https://portal.dipusevilla.es/vfirmaAyto/code/xNEAbTCvK813RvQ0rcdduQ==</a>			



## AYUNTAMIENTO DE EL PALMAR DE TROYA



Av de Jerez, Iglesia Palmariana

- 2 Contenedores de residuos Solido.



Plaza de la Concordia:

- 3 Contenedores de residuos sólidos

<b>Código Seguro De Verificación:</b>	xNEAbTCvK813RvQOrcdduQ==	<b>Estado</b>	<b>Fecha y hora</b>	
<b>Firmado Por</b>	Nuria Novo Teran	Firmado	17/06/2020 14:52:38	
<b>Observaciones</b>		<b>Página</b>	26/46	
<b>Url De Verificación</b>	<a href="https://portal.dipusevilla.es/vfirmaAyto/code/xNEAbTCvK813RvQOrcdduQ==">https://portal.dipusevilla.es/vfirmaAyto/code/xNEAbTCvK813RvQOrcdduQ==</a>			



## AYUNTAMIENTO DE EL PALMAR DE TROYA



Calle Félix Rodríguez de la Fuente:

- 3 Contenedores de residuos sólidos
- 2 Contenedores de recogida selectiva de vidrio.



Calle Margarita paralela con Nuestra Señora del Carmen.

- 5 Contenedores de residuos sólidos
- 2 Contenedores de recogida selectiva de Plástico
- 1 contenedor de recogida selectiva de papel y cartón.

<b>Código Seguro De Verificación:</b>	xNEAbTCvK813RvQOrcdduQ==	<b>Estado</b>	<b>Fecha y hora</b>
<b>Firmado Por</b>	Nuria Novo Teran	Firmado	17/06/2020 14:52:38
<b>Observaciones</b>		<b>Página</b>	27/46
<b>Url De Verificación</b>	<a href="https://portal.dipusevilla.es/vfirmaAyto/code/xNEAbTCvK813RvQOrcdduQ==">https://portal.dipusevilla.es/vfirmaAyto/code/xNEAbTCvK813RvQOrcdduQ==</a>		





## AYUNTAMIENTO DE EL PALMAR DE TROYA



Calle Oriente Paralela con Hernán Cortes.

- 4 Contenedores de residuos sólidos.




Calle Oriente nº31

- 2 contadores de residuos sólido

<b>Código Seguro De Verificación:</b>	xNEAbTCvK813RvQOrcdduQ==	<b>Estado</b>	<b>Fecha y hora</b>	
<b>Firmado Por</b>	Nuria Novo Teran	Firmado	17/06/2020 14:52:38	
<b>Observaciones</b>		<b>Página</b>	28/46	
<b>Url De Verificación</b>	<a href="https://portal.dipusevilla.es/vfirmaAyto/code/xNEAbTCvK813RvQOrcdduQ==">https://portal.dipusevilla.es/vfirmaAyto/code/xNEAbTCvK813RvQOrcdduQ==</a>			



## AYUNTAMIENTO DE EL PALMAR DE TROYA



Calle Palos de la Frontera:

- 2 contenedores de residuos sólidos.



Calle Moguer:

- 2 contenedores de residuos sólidos.

<b>Código Seguro De Verificación:</b>	xNEAbTCvK813RvQOrcdduQ==	<b>Estado</b>	<b>Fecha y hora</b>
<b>Firmado Por</b>	Nuria Novo Teran	Firmado	17/06/2020 14:52:38
<b>Observaciones</b>		<b>Página</b>	29/46
<b>Url De Verificación</b>	<a href="https://portal.dipusevilla.es/vfirmaAyto/code/xNEAbTCvK813RvQOrcdduQ==">https://portal.dipusevilla.es/vfirmaAyto/code/xNEAbTCvK813RvQOrcdduQ==</a>		





## AYUNTAMIENTO DE EL PALMAR DE TROYA



Calle Moguer Esquina con Calle Mancha Real

- 1 contenedor de residuos sólido



Calle Coripe:

- 1 Contenedor de residuos sólidos.

<b>Código Seguro De Verificación:</b>	xNEAbTCvK813RvQOrcdduQ==	<b>Estado</b>	<b>Fecha y hora</b>	
<b>Firmado Por</b>	Nuria Novo Teran	Firmado	17/06/2020 14:52:38	
<b>Observaciones</b>		<b>Página</b>	30/46	
<b>Url De Verificación</b>	<a href="https://portal.dipusevilla.es/vfirmaAytos/code/xNEAbTCvK813RvQOrcdduQ==">https://portal.dipusevilla.es/vfirmaAytos/code/xNEAbTCvK813RvQOrcdduQ==</a>			



## AYUNTAMIENTO DE EL PALMAR DE TROYA



Calle Coripe esquina con mancha Real.

- 1 Contenedor de residuos sólidos.



Calle Av. del Pantano paralela con calle Coripe.

- 1 Contenedor de residuos sólidos.

<b>Código Seguro De Verificación:</b>	xNEAbTCvK813RvQOrcdduQ==	<b>Estado</b>	<b>Fecha y hora</b>	
<b>Firmado Por</b>	Nuria Novo Teran	Firmado	17/06/2020 14:52:38	
<b>Observaciones</b>		<b>Página</b>	31/46	
<b>Url De Verificación</b>	<a href="https://portal.dipusevilla.es/vfirmaAytos/code/xNEAbTCvK813RvQOrcdduQ==">https://portal.dipusevilla.es/vfirmaAytos/code/xNEAbTCvK813RvQOrcdduQ==</a>			



## AYUNTAMIENTO DE EL PALMAR DE TROYA



### Recinto Ferial:

- 4 Contenedores de Residuos Solido.



### Carretera A-394 Venta Domínguez:

- 2 Contenedores de residuos sólidos

<b>Código Seguro De Verificación:</b>	xNEAbTCvK813RvQ0rcdduQ==	<b>Estado</b>	<b>Fecha y hora</b>	
<b>Firmado Por</b>	Nuria Novo Teran	Firmado	17/06/2020 14:52:38	
<b>Observaciones</b>		<b>Página</b>	32/46	
<b>Url De Verificación</b>	<a href="https://portal.dipusevilla.es/vfirmaAyto/code/xNEAbTCvK813RvQ0rcdduQ==">https://portal.dipusevilla.es/vfirmaAyto/code/xNEAbTCvK813RvQ0rcdduQ==</a>			





## AYUNTAMIENTO DE EL PALMAR DE TROYA



Carretera A- 394 Transporte José Manuel burgos

- 1 Contenedor de residuos sólidos



Carretera A-394 Venta el Ventorrillo

- 2 Contenedores de residuos sólidos
- 1 Contenedor de recogida selectiva Vidrio.
- 1 Contenedor de recogida selectiva plástico.

<b>Código Seguro De Verificación:</b>	xNEAbTCvK813RvQ0rcdduQ==	<b>Estado</b>	<b>Fecha y hora</b>	
<b>Firmado Por</b>	Nuria Novo Teran	Firmado	17/06/2020 14:52:38	
<b>Observaciones</b>		<b>Página</b>	33/46	
<b>Url De Verificación</b>	<a href="https://portal.dipusevilla.es/vfirmaAyto/code/xNEAbTCvK813RvQ0rcdduQ==">https://portal.dipusevilla.es/vfirmaAyto/code/xNEAbTCvK813RvQ0rcdduQ==</a>			



## AYUNTAMIENTO DE EL PALMAR DE TROYA



Carretera A-394 Estación de servicio El Palmar

- 1 Contenedor de residuos Sólido



Carretera A-394 Cortijo de Las Peñuelas.

- 1 Contenedor de residuos Sólido

<b>Código Seguro De Verificación:</b>	xNEAbTCvK813RvQOrcdduQ==	<b>Estado</b>	<b>Fecha y hora</b>	
<b>Firmado Por</b>	Nuria Novo Teran	Firmado	17/06/2020 14:52:38	
<b>Observaciones</b>		<b>Página</b>	34/46	
<b>Url De Verificación</b>	<a href="https://portal.dipusevilla.es/vfirmaAytos/code/xNEAbTCvK813RvQOrcdduQ==">https://portal.dipusevilla.es/vfirmaAytos/code/xNEAbTCvK813RvQOrcdduQ==</a>			



## AYUNTAMIENTO DE EL PALMAR DE TROYA



Carretera A-394 Cortijo Malavista

- 1 Contenedor de residuos Sólido



Carretera las Parcela

- 1 Contenedor de residuos Sólido

<b>Código Seguro De Verificación:</b>	xNEAbTCvK813RvQOrcdduQ==	<b>Estado</b>	<b>Fecha y hora</b>	
<b>Firmado Por</b>	Nuria Novo Teran	Firmado	17/06/2020 14:52:38	
<b>Observaciones</b>		<b>Página</b>	35/46	
<b>Url De Verificación</b>	<a href="https://portal.dipusevilla.es/vfirmaAytos/code/xNEAbTCvK813RvQOrcdduQ==">https://portal.dipusevilla.es/vfirmaAytos/code/xNEAbTCvK813RvQOrcdduQ==</a>			



## AYUNTAMIENTO DE EL PALMAR DE TROYA



Carretera las Parcela

- 1 Contenedor de residuos Sólido



Carretera las Parcela

- 1 Contenedor de residuos Sólido

<b>Código Seguro De Verificación:</b>	xNEAbTCvK813RvQ0rcdduQ==	<b>Estado</b>	<b>Fecha y hora</b>	
<b>Firmado Por</b>	Nuria Novo Teran	Firmado	17/06/2020 14:52:38	
<b>Observaciones</b>		<b>Página</b>	36/46	
<b>Url De Verificación</b>	<a href="https://portal.dipusevilla.es/vfirmaAytos/code/xNEAbTCvK813RvQ0rcdduQ==">https://portal.dipusevilla.es/vfirmaAytos/code/xNEAbTCvK813RvQ0rcdduQ==</a>			



## AYUNTAMIENTO DE EL PALMAR DE TROYA



Carretera las Parcela

- 1 Contenedor de residuos Sólido



Carretera las Parcela

- 1 Contenedor de residuos Sólido

<b>Código Seguro De Verificación:</b>	xNEAbTCvK813RvQOrcdduQ==	<b>Estado</b>	<b>Fecha y hora</b>	
<b>Firmado Por</b>	Nuria Novo Teran	Firmado	17/06/2020 14:52:38	
<b>Observaciones</b>		<b>Página</b>	37/46	
<b>Url De Verificación</b>	<a href="https://portal.dipusevilla.es/vfirmaAytos/code/xNEAbTCvK813RvQOrcdduQ==">https://portal.dipusevilla.es/vfirmaAytos/code/xNEAbTCvK813RvQOrcdduQ==</a>			



## AYUNTAMIENTO DE EL PALMAR DE TROYA



Carretera las Parcela

- 1 Contenedor de residuos Sólido



Carretera El Pantano SE-9015 (Parcela Conde)

- 1 Contenedor de residuos Sólido

<b>Código Seguro De Verificación:</b>	xNEAbTCvK813RvQOrcdduQ==	<b>Estado</b>	<b>Fecha y hora</b>	
<b>Firmado Por</b>	Nuria Novo Teran	Firmado	17/06/2020 14:52:38	
<b>Observaciones</b>		<b>Página</b>	38/46	
<b>Url De Verificación</b>	<a href="https://portal1.dipusevilla.es/vfirmaAyto/code/xNEAbTCvK813RvQOrcdduQ==">https://portal1.dipusevilla.es/vfirmaAyto/code/xNEAbTCvK813RvQOrcdduQ==</a>			



## AYUNTAMIENTO DE EL PALMAR DE TROYA



Carretera El Pantano SE-9015 (Camino de Alfredo)

- 1 Contenedor de residuos Sólido



Carretera El Pantano SE-9015 (Cortijo Troya)

- 1 Contenedor de residuos Sólido

<b>Código Seguro De Verificación:</b>	xNEAbTCvK813RvQOrcdduQ==	<b>Estado</b>	<b>Fecha y hora</b>	
<b>Firmado Por</b>	Nuria Novo Teran	Firmado	17/06/2020 14:52:38	
<b>Observaciones</b>		<b>Página</b>	39/46	
<b>Url De Verificación</b>	<a href="https://portal.dipusevilla.es/vfirmaAytos/code/xNEAbTCvK813RvQOrcdduQ==">https://portal.dipusevilla.es/vfirmaAytos/code/xNEAbTCvK813RvQOrcdduQ==</a>			



## AYUNTAMIENTO DE EL PALMAR DE TROYA



Carretera El Pantano SE-9015 (Cortijo La Parada)

- 1 Contenedor de residuos Sólido



Carretera El Pantano SE-9015 (Presa El Pantano, CHG)

- 1 Contenedor de residuos Sólido

<b>Código Seguro De Verificación:</b>	xNEAbTCvK813RvQ0rcdduQ==	<b>Estado</b>	<b>Fecha y hora</b>	
<b>Firmado Por</b>	Nuria Novo Teran	Firmado	17/06/2020 14:52:38	
<b>Observaciones</b>		<b>Página</b>	40/46	
<b>Url De Verificación</b>	<a href="https://portal.dipusevilla.es/vfirmaAytos/code/xNEAbTCvK813RvQ0rcdduQ==">https://portal.dipusevilla.es/vfirmaAytos/code/xNEAbTCvK813RvQ0rcdduQ==</a>			





## AYUNTAMIENTO DE EL PALMAR DE TROYA



Playa del Pantano Torre del Águila.

- 11 Contenedores de Residuos Sólidos.
- 2 de vidrios.



Cortijo Zarracatín:

- 2 Contenedores de residuos Solido.

<b>Código Seguro De Verificación:</b>	xNEAbTCvK813RvQ0rcdduQ==	<b>Estado</b>	<b>Fecha y hora</b>	
<b>Firmado Por</b>	Nuria Novo Teran	Firmado	17/06/2020 14:52:38	
<b>Observaciones</b>		<b>Página</b>	41/46	
<b>Url De Verificación</b>	<a href="https://portal.dipusevilla.es/vfirmaAyto/code/xNEAbTCvK813RvQ0rcdduQ==">https://portal.dipusevilla.es/vfirmaAyto/code/xNEAbTCvK813RvQ0rcdduQ==</a>			



## AYUNTAMIENTO DE EL PALMAR DE TROYA



Av. Puerto de Santa María:

- 1 Contenedor de residuos sólido

<b>Código Seguro De Verificación:</b>	xNEAbTCvK813RvQOrcdduQ==	<b>Estado</b>	<b>Fecha y hora</b>	
<b>Firmado Por</b>	Nuria Novo Teran	Firmado	17/06/2020 14:52:38	
<b>Observaciones</b>		<b>Página</b>	42/46	
<b>Url De Verificación</b>	<a href="https://portal.dipusevilla.es/vfirmaAytos/code/xNEAbTCvK813RvQOrcdduQ==">https://portal.dipusevilla.es/vfirmaAytos/code/xNEAbTCvK813RvQOrcdduQ==</a>			



## AYUNTAMIENTO DE EL PALMAR DE TROYA

### II. MODELO NUEVO DE RECOGIDA DE BASURA.

Con la propuesta de El Ayuntamiento de El Palmar de Troya (Sevilla), en el modo de recogida de los residuos sólidos y urbanos, se busca un modelo más eficiente para mejorar la calidad del servicio público en la recogida de basura.

El modelo que se plantea es una forma de recogida muy parecido a la actual cambiando la forma de recogida manual en recogida directa con camión de carga lateral de lunes a domingo todo el núcleo urbano.

#### EL HORARIO QUE SE PROPONE QUEDARÍA DE LA SIGUIENTE MANERA:

<b>Lunes:</b> Todo las Calles del pueblo, Iglesia Palmariana, Venta Domínguez, venta el Ventorrillo, Carretera de las parcelas, Pantano Torre de Águila, Cortijo de la Parada, Cortijo de Troya.
<b>Martes:</b> Todo las Calles del pueblo, Iglesia Palmariana, Venta Domínguez, venta el Ventorrillo, José Manuel Burgos y Gasolinera, Cortijo Malavista, Cortijo de las Pañuelas y Cortijo de Zarracatín
<b>Miércoles:</b> Todo las Calles del pueblo, Iglesia Palmariana, Venta Domínguez, venta el Ventorrillo
<b>Jueves:</b> Todo las Calles del pueblo, Iglesia Palmariana, Venta Domínguez, venta el Ventorrillo.
<b>Viernes:</b> Todo las Calles del pueblo, Iglesia Palmariana, Venta Domínguez, venta el Ventorrillo, Carretera de las parcelas, Pantano Torre de Águila, Cortijo de la Parada, Cortijo de Troya.
<b>Sábados:</b> Todo las Calles del pueblo, Iglesia Palmariana, Venta Domínguez, venta el Ventorrillo.
<b>Domingo:</b> Todo las Calles del pueblo, Iglesia Palmariana, Venta Domínguez, venta el Ventorrillo

<b>Código Seguro De Verificación:</b>	xNEAbTCvK813RvQ0rcdduQ==	<b>Estado</b>	<b>Fecha y hora</b>
<b>Firmado Por</b>	Nuria Novo Teran	Firmado	17/06/2020 14:52:38
<b>Observaciones</b>		<b>Página</b>	43/46
<b>Url De Verificación</b>	<a href="https://portal.dipusevilla.es/vfirmaAytos/code/xNEAbTCvK813RvQ0rcdduQ==">https://portal.dipusevilla.es/vfirmaAytos/code/xNEAbTCvK813RvQ0rcdduQ==</a>		





## AYUNTAMIENTO DE EL PALMAR DE TROYA

### NUEVAS UBICACIONES( necesidad de aumentar el número de contenedores)

#### Av de Cádiz nº 69

- 1 contenedores de residuos sólidos

#### Calle Manuel Sánchez nº 32

- 1 contenedores de residuos sólidos

#### Calle Francisca Gutiérrez nº54

- 2 contenedores de residuos sólidos

#### Calle Diamante nº 8

- 2 contenedores de residuos sólidos

#### Calle Gardenia nº 1

- 2 contenedores de residuos sólidos

#### Calle Geranio (campo de Fútbol)

- 1 contenedores de residuos sólidos

#### Calle Padre José Talavera.

- 1 contenedores de residuos sólidos

#### Calle Padre José Talavera. Nº 130

- 2 contenedores de residuos sólidos

#### Calle Padre José Talavera. Nº 158

- 1 contenedores de residuos sólidos

#### Calle Palo de la frontera

- 3 contenedores de residuos sólidos

#### Calle Coripe

- 1 contenedores de residuos sólidos

Código Seguro De Verificación:	xNEAbTCvK813RvQ0rcdduQ==	Estado	Fecha y hora	
Firmado Por	Nuria Novo Teran	Firmado	17/06/2020 14:52:38	
Observaciones		Página	44/46	
Url De Verificación	<a href="https://portal.dipusevilla.es/vfirmaAytos/code/xNEAbTCvK813RvQ0rcdduQ==">https://portal.dipusevilla.es/vfirmaAytos/code/xNEAbTCvK813RvQ0rcdduQ==</a>			



## AYUNTAMIENTO DE EL PALMAR DE TROYA

### Calle Cuervo

- 1 contenedores de residuos sólidos

### Avda. del Pantano

- 1 contenedores de residuos sólidos

### Recinto Ferial

- 1 contenedores de residuos sólidos

### Huertos Sociales

- 2 contenedores de residuos sólidos

### Avd. de Jerez 47

- 2 contenedores de residuos sólidos

### RESUMEN MOBILIARIO URBANO RECOGIDA BASURA QUE NECESITARIAMOS CONTANDO NUCLEO URBANO Y DEMÁS SERVICIOS ( PARCELAS, CORTIJOS ETC).

Contenedores de residuos Solido----- 24 Contenedores

<b>Código Seguro De Verificación:</b>	xNEAbTCvK813RvQ0rcdduQ==	<b>Estado</b>	<b>Fecha y hora</b>	
<b>Firmado Por</b>	Nuria Novo Teran	Firmado	17/06/2020 14:52:38	
<b>Observaciones</b>		<b>Página</b>	45/46	
<b>Url De Verificación</b>	<a href="https://portal.dipusevilla.es/vfirmaAytos/code/xNEAbTCvK813RvQ0rcdduQ==">https://portal.dipusevilla.es/vfirmaAytos/code/xNEAbTCvK813RvQ0rcdduQ==</a>			



## AYUNTAMIENTO DE EL PALMAR DE TROYA

### PLANOS DE SITUACIÓN

En los planos de situación desde el 1 al 10, se hace un resumen de la cantidad de contenedores de residuos sólidos, selectiva de vidrio, plástico, papel y cartón que en este momento disponemos.

En el plano 11 se refleja la situación y cantidad de contenedores que necesitaríamos para la recogida de residuos, este plano solo refleja el núcleo urbano ya que desde el plano 2 al 10 la situación de los contenedores sería la misma como la cantidad.

<b>Código Seguro De Verificación:</b>	xNEAbTCvK813RvQ0rcdduQ==	<b>Estado</b>	<b>Fecha y hora</b>	
<b>Firmado Por</b>	Nuria Novo Teran	Firmado	17/06/2020 14:52:38	
<b>Observaciones</b>		<b>Página</b>	46/46	
<b>Url De Verificación</b>	<a href="https://portal.dipusevilla.es/vfirmaAytos/code/xNEAbTCvK813RvQ0rcdduQ==">https://portal.dipusevilla.es/vfirmaAytos/code/xNEAbTCvK813RvQ0rcdduQ==</a>			